



## Інформаційний Бюлетень 2

V відкриті змагання зі спортивного орієнтування

«Ніч у липні»

**Організатори:** СК «Наш Клуб», Fenix Team Ukraine

**Суддя змагань:** Курочкін Дмитро т.067-135-41-70

**Головний секретар:** Заєрко В.В.

**Час і місце проведення:** **19-21.07.2024** – с.Судовка (Петриківський р-н)

**Центр змагань:**

На території садиби «Благодатне» - [Геопозиція](#)

[Схема Google Maps](#)

**Заявка:** Онлайн-реєстрація в системі онлайн-заявок <https://events.orienteering.org.ua/index.php>

Програма змагань\*:

19.07.2024	12:00-21:00 16:40 17:00	Заїзд, розміщення. Реєстрація (Центр змагань) Відкриття змагань (Арена Старту 1) Старт змагань на коротких дистанціях ( <b>День 1 в заявці</b> )
20.07.2024	10:00-10:30 10:30 11:00 17:00-18:00 21:00	Реєстрація (Арена Старту 2) Церемонія відкриття змагань Старт змагань на спринтерських дистанціях. ( <b>День 2 в заявці</b> ) Старт змагань на дистанції PreO-Sprint (Трейл-О, заявка на місці старту) Старт змагань на нічних дистанціях ( <b>День 3 в заявці</b> )
21.07.2024	11:00 13:30	Старт змагань на середніх дистанціях ( <b>День 4 в заявці</b> ) Нагородження призерів. Закриття змагань. (Арена Старту 4)

**\*Програма змагань може бути змінена**

### Проживання та харчування

Проживання у власних наметах на території бази [«Балгодатне»](#)

Вартість проживання – 150 грн/доба з людини (оплата власникам бази при заїзді)

Проживання в номерах центру змагань: запис за телефоном 096-319-70-79

На території бази доступна електроенергія, туалети, озеро з пляжем, питна вода цілодобово.

### **Приготування їжі на власних пальниках.**

На базі можна придбати молочні продукти, мед, прохолодні напої. Магазини показані на схемі змагань Google Maps.

**Розклад автобусів:** Автобуси від кінотеатру МИР (Кам'янське лівий берег) №105, до зуп. «с/т Машинобудівник», далі по схемі 4км до центру змагань.

Час відправлення: (р-н Кваки):		- «МИР»:
6:20	№1	6:30 «ДІАП»
7:20	№1	7:30
	№2	8:30 «ДІАП»
	№1	9:30
	№1	12:30 «ДІАП»
	№2	14:30 «ДІАП»
	№1	15:30
	№2	17:30 «ДІАП»

№1 - їде через «Машинобудівник»  
№2 - їде через «Ремонтник»

**Цілі та завдання:** Підготовка спортсменів збірної команди України до національних та міжнародних змагань, підтримка здорового способу життя та розвиток фізичної підготовки молоді.

### **Благодійні внески:**


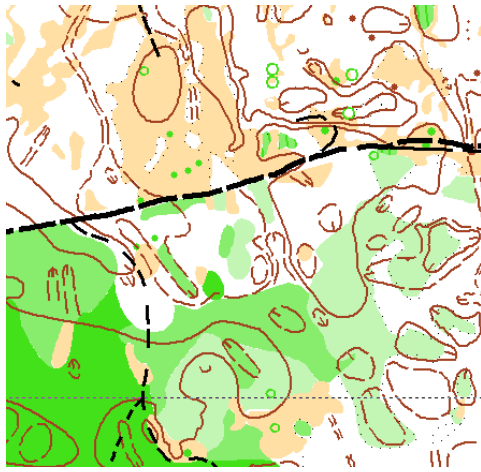
Для **групи А:** 120 грн/вид програми, для **решти** груп: 60 грн/вид програми.

Для участі в PreO Sprint – донат від 50грн на нічні камери для FPV дронів для ASGARD.

**Відмітка:** електронна, **iButton** Чипи здаються в оренду (входить в благодійний внесок). Призми стандартні зі світловідбиваючою стрічкою. Карти герметизовані в zip-файлах.

**Старт:** Старт по стартовому протоколу.

**Карта:** Складена: Заєрко В. (2024). Напіввідкритий простір з дюнным рельєфом, сосновим підлісками, вкрапленнями острівків листяного лісу. Ділянка з поймою та густими мішаними лісами.



**Погода:** очікується до +28 градусів без опадів.

**Групи:** ЧЖ-А,В,С,Д.

### Дистанції

<b>Короткі дистанції</b>			
<b>Параметри</b>			
<b>Група</b>	<b>Довжина, км</b>	<b>Кількість КП</b>	<b>Контрольний час</b>
<b>ЧЖ А</b>	<b>4,3</b>	<b>21</b>	<b>90 хв</b>
<b>ЧЖ В</b>	<b>2,8</b>	<b>15</b>	<b>90 хв</b>
<b>ЧЖ С</b>	<b>2,5</b>	<b>12</b>	<b>90 хв</b>
<b>ЧЖ Д</b>	<b>1,3</b>	<b>8</b>	<b>90 хв</b>

Масштаб мапи: **1:5000** для всіх груп, окрім групи А (**1:7500**)

Перетин рельєфу: **2,5м**

Формат мапи: **A4**

Планування дистанцій: **Куручкін Дмитро**

<b>Лісовий спринт</b>			
<b>Параметри</b>			
<b>Група</b>	<b>Довжина, км</b>	<b>Кількість КП</b>	<b>Контрольний час</b>
<b>ЧЖ А</b>	<b>2,6</b>	<b>14</b>	<b>60 хв</b>
<b>ЧЖ В</b>	<b>1,9</b>	<b>10</b>	<b>60 хв</b>
<b>ЧЖ С</b>	<b>1,9</b>	<b>8</b>	<b>60 хв</b>
<b>ЧЖ Д</b>	<b>1,2</b>	<b>7</b>	<b>60 хв</b>

Масштаб мапи: **1:5000** для всіх груп

Перетин рельєфу: **2,5м**

Формат мапи: **A4**

Планування дистанцій: **Куручкін Дмитро**

<b>ПреО-Спринт</b>			
<b>Параметри</b>			
<b>Група</b>	<b>Кількість завдань</b>	<b>Варіанти відповідей</b>	<b>Контрольний час</b>
<b>Абсолют</b>	<b>15</b>	<b>A-Z</b>	<b>30 хв</b>

Масштаб мапи: **1:2000**

Перетин рельєфу: **2,5м**

Формат мапи: **A4**

Планування дистанцій: **Курочкін Дмитро**

**Відмітка в карточці учасника. Після відмітки старту у учасника є 30 хв на вирішення 15 завдань А-Z (див. Правила по СО трейл). За запізнення на кожну неповну хвилину у учасника знімається один бал. Переможець визначається за найбільшою сумою балів з урахуванням штрафів, а в разі однакової кількості – за найменшим часом проходження дистанції.**

<b>Нічні дистанції</b>			
<b>Параметри</b>			
<b>Група</b>	<b>Довжина, км</b>	<b>Кількість КП</b>	<b>Контрольний час</b>
<b>ЧЖ А</b>	<b>3,6</b>	<b>15</b>	<b>90 хв</b>
<b>ЧЖ В</b>	<b>2,5</b>	<b>9</b>	<b>90 хв</b>
<b>ЧЖ С</b>	<b>1,7</b>	<b>8</b>	<b>90 хв</b>

Обов'язкове спорядження: Ліхтар налобний або ручний, світловідбивачі на формі.

Аварійний напрямок – **Північний захід (головна дорога, що веде на північ до фінішу)**

Учасники групи D можуть брати участь тільки в супроводі дорослих по дистанції групи С.

Всі учасники мають заповнити розписку про зняття відповідальності з організатора.

Масштаб мапи: **1:5000** для всіх груп, окрім групи А (**1:7500**)

Перетин рельєфу: **2,5м**

Формат мапи: **A4**

Планування дистанцій: **Курочкін Дмитро**

<b>Середні дистанції</b>			
<b>Параметри</b>			
<b>Група</b>	<b>Довжина, км</b>	<b>Кількість КП</b>	<b>Контрольний час</b>
<b>ЧЖ А</b>	<b>6,2</b>	<b>18</b>	<b>120 хв</b>
<b>ЧЖ В</b>	<b>4,5</b>	<b>12</b>	<b>120 хв</b>
<b>ЧЖ С</b>	<b>2,1</b>	<b>9</b>	<b>120 хв</b>
<b>ЧЖ D</b>	<b>1,2</b>	<b>8</b>	<b>120 хв</b>

Масштаб мапи: **1:10000** для груп А, В, **1:5000** для груп С, D

Перетин рельєфу: **2,5м**

Формат мапи: **A4**

Планування дистанцій: **Курочкін Дмитро**

**Підрахунок результатів та нагородження:**

Результат учасника фіксується за часом проходженням дистанції в заданому напрямку та перераховується у бали.

*Бали кожного спортсмена нараховуються по формулі:*

*$1000 \times (2 - (T_{\text{уч.}} / T_{\text{пер.}}))$ , де  $T_{\text{уч.}}$  – час проходження дистанції учасника,*

*$T_{\text{пер.}}$  – час проходження дистанції переможцем групи.*

Переможці та призери визначаються за сумою балів **Старт 1 + Старт 2 + Старт 4 (Коротка + Спринт + Середня)**

Окремо визначаються і будуть нагороджені всі переможці у своїх групах за результатами **Старт 3 (Нічна)**

Окремо визначаються і будуть нагороджені всі призери у своїх групах за результатами **Старт 4 (Середня)**

**Сітка нагородження (попередньо)**

Нічна 20.07.2024	1 місце у групах (А, В, С)	Призи
Середня 21.07.2024	1-3 місце у групах	Дипломи
PreO Sprint	1-3 місце абсолют	Призи
За сумою балів Коротка + Спринт + Середня	Всі групи (1-3 місце)	Дипломи, Призи від партнерів

# Партнери змагань

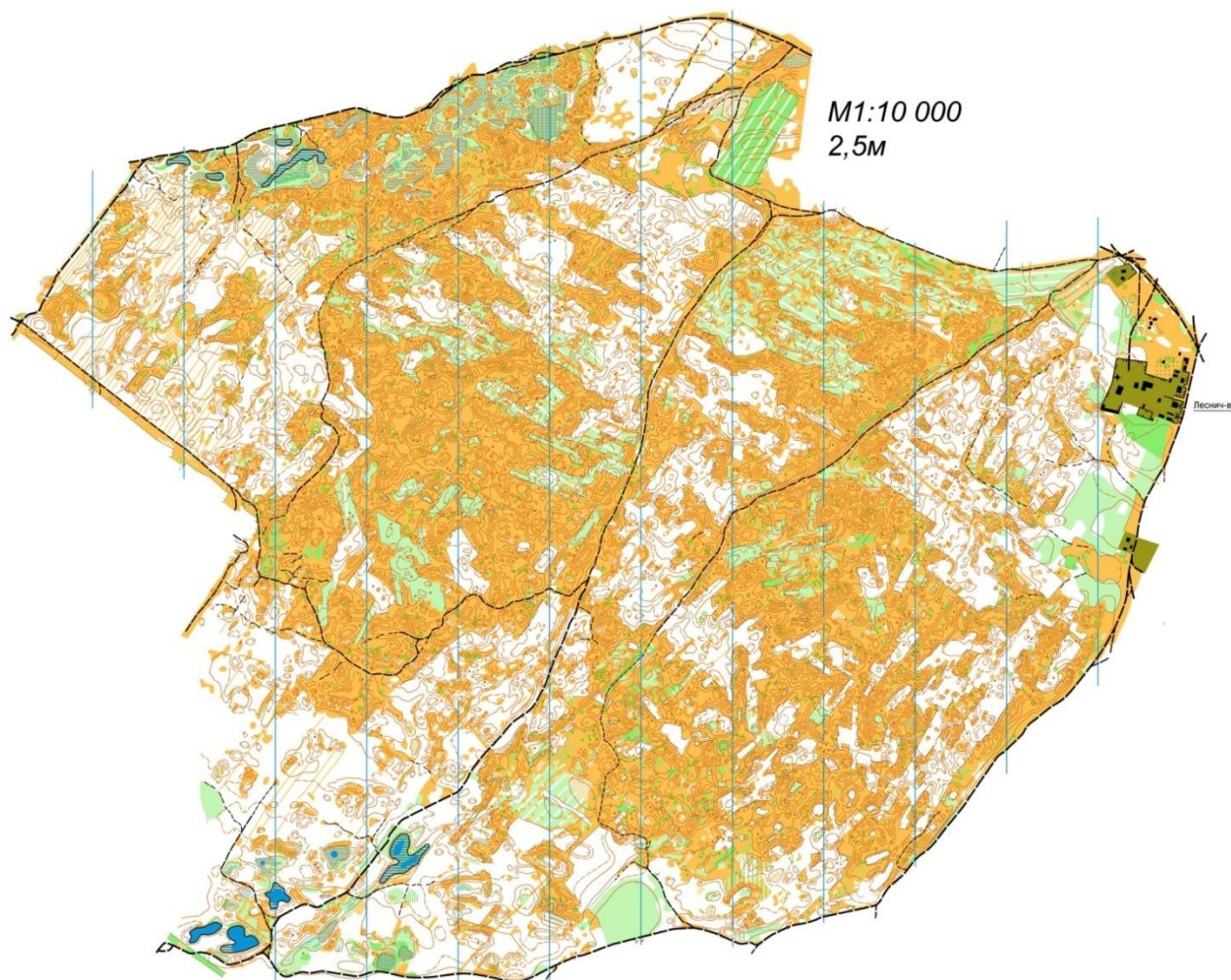
Магазин ліхтарів [FENIX](#)



Команда бігу, трейлраннігу та рогею [Fenix Team Ukraine](#)



Старі версії карт (сусідній район)



Треки 3DRerun «Шульговская Изюминка 2017» - <http://3drerun.worldofo.com/index.php?id=-451111&type=info>

Для бажаючих пропонується відвідати Козацький ЕтноХутір Галушківка (20км від центру змагань).



Тур вихідного дня - <http://galushkivka.com/tur-vyihodnogo-dnya-na-hutore-galushkovka/>

### **ОРГАНІЗАТОРИ**



Бюллетень є офіційним запрошенням на змагання. До зустрічі!