

«КРЫМСКИЕ КАНИКУЛЫ 2013»

Программа соревнований

ДАТА	ВРЕМЯ	МЕРОПРИЯТИЕ	МЕСТО ПРОВЕДЕНИЯ
30.10.13 СРЕДА	12.00- 18.00	Работа мандатной комиссии	г. Алушта, ЦДЮТ
31.10.13 ЧЕТВЕРГ	<u>12.00</u>	Старт. Спринт	г. Алушта, «Автовокзал»
01.11.13 ПЯТНИЦА	<u>10.00</u>	Старт. Длинная дистанция.	«Пахкал-Кая» - «Беш-Коба»
02.11.13 СУББОТА	<u>10.00</u>	Старт. Средняя дистанция.	с.Виноградное
03.11.13 ВОСКРЕСЕНЬЕ	<u>10.00</u> <u>11.00-</u> <u>12.00</u>	Старт. Гандикап (45мин) Утешительный забег (по готовности)	«Фуна»



Общая информация

Карты герметизированы. Печать: струйный принтер.

Результаты с 19.00 до 20.00 в центре соревнований (ЦДЮТ)

Залоговая цена чипа – 75грн.

Призы на награждении вручаются победителям и призёрам **только лично**

*Просьба соблюдать в лесу чистоту и противопожарную безопасность.
Разводить костры категорически запрещено!*

Спринт.

31 ноября г.Алушта, «Автовокзал»

Район соревнований представляет собой лабиринт городских кварталов с участком пригородного леса плохой проходимости.

Центр соревнований (финиш) – стадион школы (0,6км от Автовокзала г.Алушта), на старт 0,5км по схеме.

Опасные места: крутые подпорные стены и ступени, внутриквартальные дороги с движением транспорта.

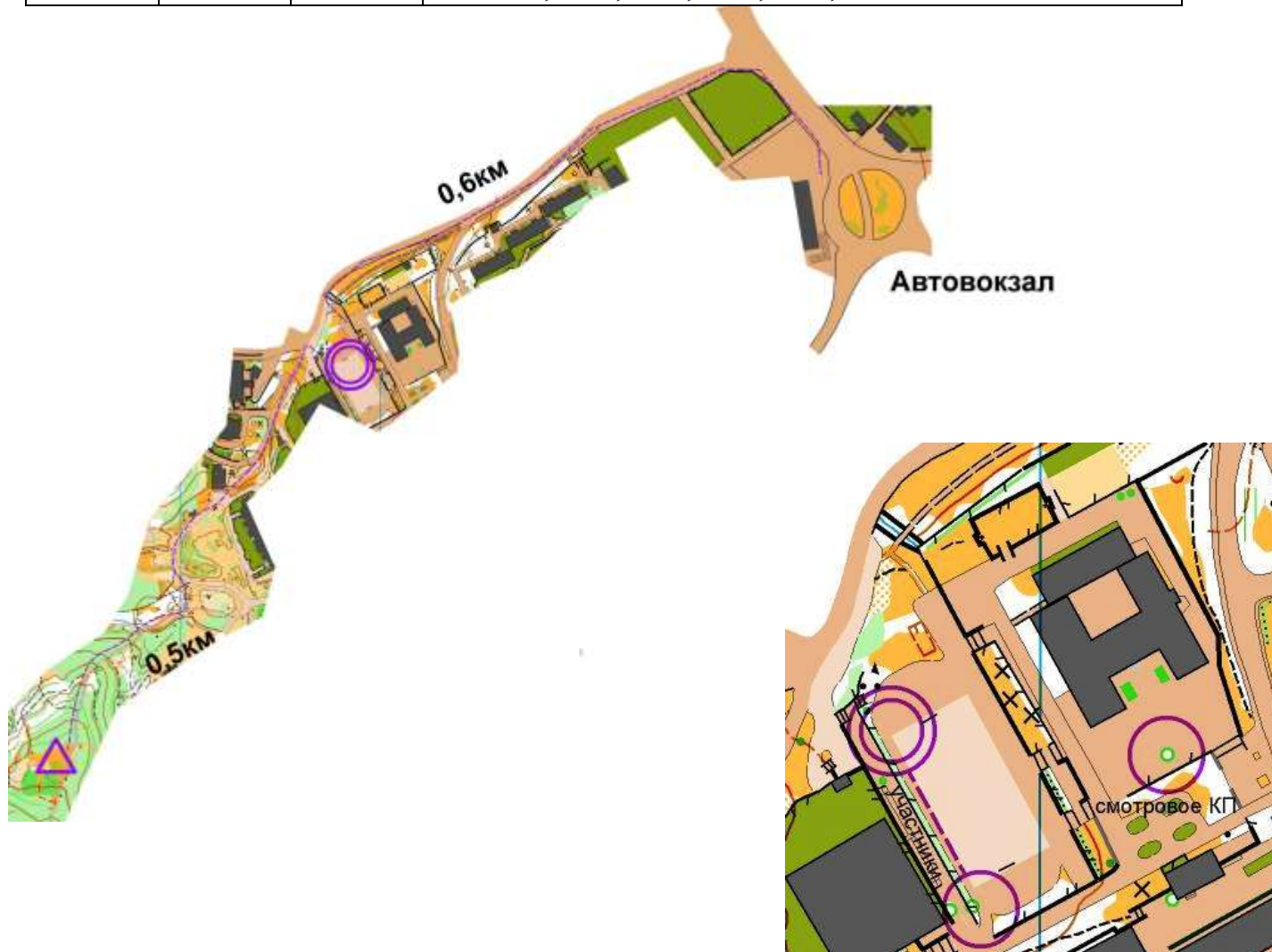
Запрещены для бега районы частных территорий, и выделенные запрещающими знаками территории.

Карта: «Автовокзал» Масштаб: 1:4000. Н 5м. 2012-13гг.

Контрольное время: 1 час.

спринт (31.10)

группа	L	КП	
1	3000	23	М21Е,М21А,М20,М18,М35,М21Б,
2	2600	18	Ж21Е,Ж21А,Ж20,Ж18,Ж35,Ж21Б,М40-45
3	2200	14	М16,Ж40-45,М50-55,Ж50-55
4	2100	13	Ж16,Ж16Б,Ж18Б,М16Б,М18Б,М14,М60-65
5	1800	12	Ж14,open,М12
6	1200	10	Ж60-65,Ж70,М70,Ж12,Ж10,М10



01 ноября. Длинная дистанция. «Беш-Коба».

Район соревнований представляет собой восточный склон массива Чатыр-Даг 350-750 м. над ур.м. Лес лиственный хорошей проходимости. Грунт глинистый. Рельеф овражно-балочный, осложнённый древнеползневыми формами.

Подъезд на финиш и старт №3 рейсовыми троллейбусами № 51,52 Алушта, Ялта – Симферополь до т/п «Сосновка», (время в пути 40мин., стоимость бгр.).

Движение через шоссе – **строго** по пешеходному переходу
Остановки на старт №1 и №2 см. на схеме.

Опасные места – крутые склоны, дно оврагов, шоссе.

Запрещены для бега районы частных территорий, шоссе.

Карты: «Пахкал-Кая», «Юке-Тепе», «Таушан-Базар»
«Беш-коба», М 1:10000, Н 5м. 1997-2013гг.

Аварийный азимут – восток (шоссе). *Start1-см на карте.*

Контрольное время: 3,5 часа.

Группа	L	H	КП	S
Open	4300	165	11	S3
Ж12	1200	75	6	S3
Ж14	2100	145	8	S3
Ж16	4700	260	11	S2
Ж16Б, 18Б	3000	75	8	S3
Ж21А, 20,18	6100	350	16	S2
Ж21Б	3800	220	11	S3
Ж21Е	8900	460	24	S
Ж35	5000	290	13	S2
Ж40,45	4100	250	14	S2
Ж50,55	3600	150	12	S3
Ж60,65	2800	115	10	S3
Ж70	1800	75	8	S3
М12	1400	75	6	S3
М14	3000	165	10	S3
М16	5800	300	16	S2
М16Б, 18Б	3000	165	11	S3
М21А, 20, 18	8700	450	25	S
М21Б	4800	265	14	S2
М21Е	16000	700	43	S
М35	7800	350	21	S
М40,45	5100	295	14	S2
М50,55	4000	180	14	S3
М60,65	3100	150	10	S3
М70	2600	145	9	S3
МЖ10	1100	50	5	S3



У спортсменов, стартующих со **старта №1**, карта напечатана на обеих сторонах листа. Пересечение шоссе **строго** по тоннелю!

Со стартов 1 и 2 вещи (только по одному рюкзаку от спортсмена) будут доставляться на финиш.

02 ноября. Средняя дистанция. «Верхнее Виноградное».

Район соревнований находится западнее трассы Алушта-Ялта до с. Виноградное. До финиша Тр. 52, 53, 59 - 10мин, от автовокзала ост.Зеленхоз, (рест. «Лесной» и пов на «старую дорогу» по договорённости с водителем).

На старт по схеме 6 00м

Местность: представляет собой северо-восточный макросклон Главной гряды крымских гор(100-600м. над ур. м.), расчленённый балками и речными долинами с крутыми бортами. Район залесён на 95%. Лес в основном средней и хорошей проходимости. Грунт глинистый. Значительную площадь занимают районы с камнями.

Опасные места: крутые склоны балок и оврагов, шоссе.

Карта: «Виноградное-Алушта» 1999г. Корректировка 2002г.

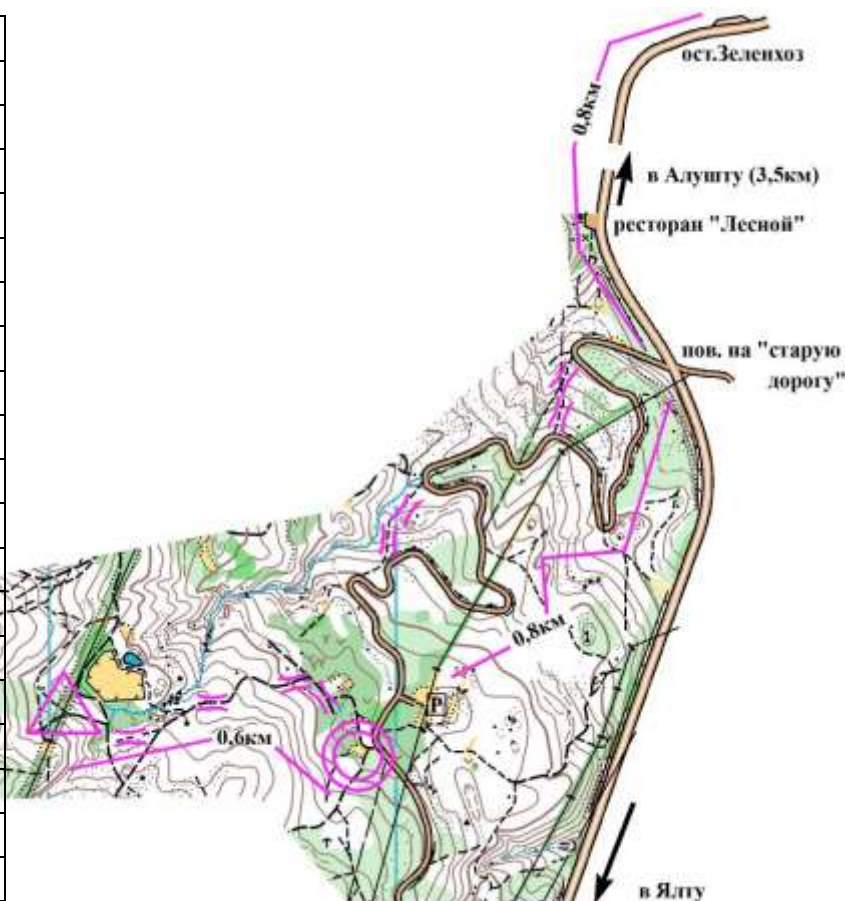
В районе финишных КП встречаются не нанесённые колии (вывоз леса).

Запрещены для бега районы частных территорий, шоссе.

Аварийный азимут – запад (шоссе).

Контрольное время: 2,5 часа.

Группа	L	H	КП
Open	1800	80	8
Ж12	1700	75	6
Ж14	2000	125	8
Ж16	3000	125	10
Ж16Б, 18Б	2100	120	9
Ж18,20	3600	150	11
Ж21Б	2600	130	11
Ж21Е, Ж21А	4400	180	14
Ж35	3800	170	12
Ж40-45	3200	130	12
Ж50-55	2800	120	12
Ж60-65,70	1700	75	9
М12	1900	80	6
М14	2900	130	10
М16	3900	160	11
М16Б, 18Б	2500	135	11
М18,20	4500	240	14
М21Б	3400	150	15
М21Е, М21А	5000	250	17
М35	4400	200	14
М40-45	3800	175	15
М50-55	3600	125	13
М60-65	2800	125	12
М70-75	1500	75	8
МЖ10	1400	75	5



03 ноября. Гандикап, «Фуна».

Группа	L	H	КП
Open	2000	75	10
Ж12	1300	25	6
Ж14	1800	50	9
Ж16	3000	150	15
Ж16Б	2200	100	10
Ж18	4000	230	18
Ж18Б	2800	100	10
Ж20	4100	230	18
Ж21А	4700	230	21
Ж21Б	2700	125	10
Ж21Е	4700	230	20
Ж35	3900	220	17
Ж40	3500	190	14
Ж45	3400	180	14
Ж50	3000	120	12
Ж55	2700	120	12
Ж60	2300	95	11
Ж65	2000	70	10
Ж70	1900	50	8
М12	1300	30	7
М14	2800	130	12
М16	3800	225	18
М16Б	2700	100	11
М18	5000	280	20
М18Б	2800	130	9
М20	5000	300	21
М21А	6600	300	24
М21Б	3700	150	18
М21Е	6600	325	23
М35	5000	250	20
М40	3900	200	17
М45	3900	200	15
М50	3600	150	15
М55	3600	140	13
М60	3200	100	12
М65	2900	75	11
М70	2100	70	10
МЖ10	1300	25	6

Район соревнований представляет собой западный склон горы Демерджи 300-700 м. над ур.м. Лес лиственный различной проходимости. Грунт глинистый, каменистый. Рельеф овражно-балочный, осложнённый древнеоползневыми формами. Встречаются районы с каменными россыпями и скалами (до 10м). Большие площади занимают поля лаванды и розы чайной. Залесённость 60%.

Подъезд рейсовыми троллейбусами № 51,52 Алушта, Ялта–Симферополь ост.Лучистое (время в пути 20мин., стоимость 3,0гр.) далее по схеме 2,1км. на старт по схеме 0.6км. Двигаясь по дороге, соблюдайте правила дорожного движения – дорога со среднеинтенсивным движением транспорта

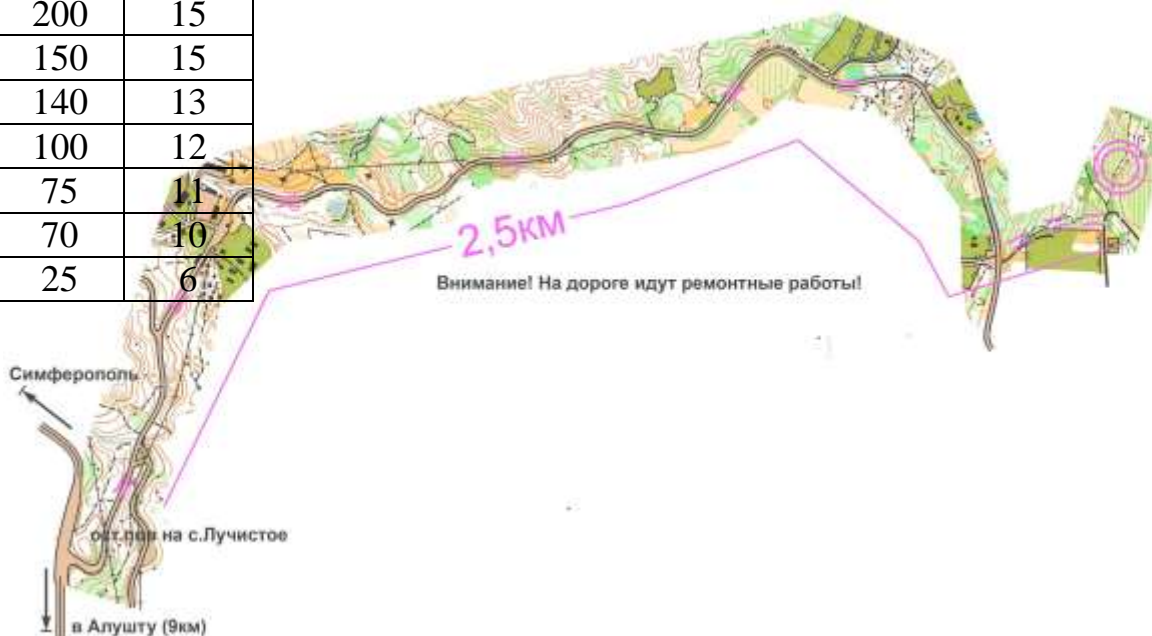
Опасные места – крутые склоны, дно оврагов, каменные россыпи, заросли колючей растительности, шоссе.

Запрещены для бега - районы частных территорий.

Карта: М 1:10000, Н 5м. 2013г.
Печать: цветной струйный принтер.
Карта герметизирована.

Контрольное время: 2,5 часа.

Аварийный азимут – Юг (шоссе).



**Федерация спортивного ориентирования
Автономной Республики Крым**

*Приглашает Вас принять участие в
спортивных мероприятиях, которые будут проходить
на территории **АР Крым в 2014** году:*

- 1. Учебно-тренировочный сбор**
02-12 января г.Алушта
- 2. «Таврическая весна 2014»**
26-30 марта г.Алушта
- 3. Учебно-тренировочный сбор**
08-17 августа пер.Ангарский
- 4. «Звёздный старт 2014»**
19-21 сентября с.Соколиное
- 5. «Крымские каникулы 2014»**
29 октября -02 ноября г. Алушта

**Ориентирование в Крыму и
результаты соревнований: www.orient-simf.com**